



ХАБАРОВСКАЯ ГОРОДСКАЯ ДУМА

РЕШЕНИЕ

06.02.2018 № 756

г. Хабаровск

О внесении изменений в Правила землепользования и застройки городского округа «Город Хабаровск», утвержденные решением Хабаровской городской Думы от 21.05.2002 № 211

В соответствии с Градостроительным кодексом Российской Федерации, Федеральным законом от 06.10.2003 № 131-ФЗ «Об общих принципах организации местного самоуправления в Российской Федерации», на основании Устава городского округа «Город Хабаровск» Хабаровская городская Дума

РЕШИЛА:

1. Внести в Правила землепользования и застройки в городе Хабаровске, утвержденные решением Хабаровской городской Думы от 21.05.2002 № 211, следующие изменения:

1.1. В карте градостроительного зонирования установить границы территориальных зон согласно приложению к настоящему решению.

2. Контроль за исполнением решения возложить на комитет по городскому хозяйству Хабаровской городской Думы (Коновалов В.В.) и заместителя Мэра города, директора департамента архитектуры, строительства и землепользования Сергейчука С.В.

3. Решение вступает в силу со дня его официального опубликования (обнародования).

Мэр города

А.Н. Соколов

Председатель Думы








С.Н. Савков

0000104

Приложение к решению
Хабаровской городской Думы
от 06.02.2018 № 756



Условные обозначения

-  П-2, зона предприятий III-IV класса опасности
-  К-1, зона складирования и оптовой торговли
-  П-1В, зона предприятий II класса опасности
-  граница земель населенного пункта
-  граница городского округа "Город Хабаровск"
-  границы земельных участков
-  границы земельных участков по данным Росреестра