



## ХАБАРОВСКАЯ ГОРОДСКАЯ ДУМА

### РЕШЕНИЕ

21.06.2016 № 335

г.Хабаровск

О внесении изменений в Правила землепользования и застройки городского округа «Город Хабаровск», утвержденные решением Хабаровской городской Думы от 21.05.2002 № 211

В соответствии с Градостроительным кодексом Российской Федерации, Федеральным законом от 06.10.2003 № 131-ФЗ «Об общих принципах организации местного самоуправления в Российской Федерации», на основании Устава городского округа «Город Хабаровск», предложения ООО «РН-ВОСТОКНЕФТЕПРОДУКТ», Хабаровская городская Дума РЕШИЛА:

1. Внести в Правила землепользования и застройки городского округа «Город Хабаровск», утвержденные решением Хабаровской городской Думы от 21.05.2002 № 211, следующие изменения:

1.1. В статье 7 изменить границы территориальных зон на земельных участках с кадастровыми номерами 27:23:0050904:5, 27:23:0050904:40, 27:23:0050904:153 в соответствии с прилагаемой схемой.

2. Контроль за исполнением решения возложить на комитет по городскому хозяйству Хабаровской городской Думы (Стеблевский В.И.) и заместителя Мэра города, директора департамента архитектуры, строительства и землепользования Сергейчука С.В.

3. Решение вступает в силу со дня его официального опубликования (обнародования).

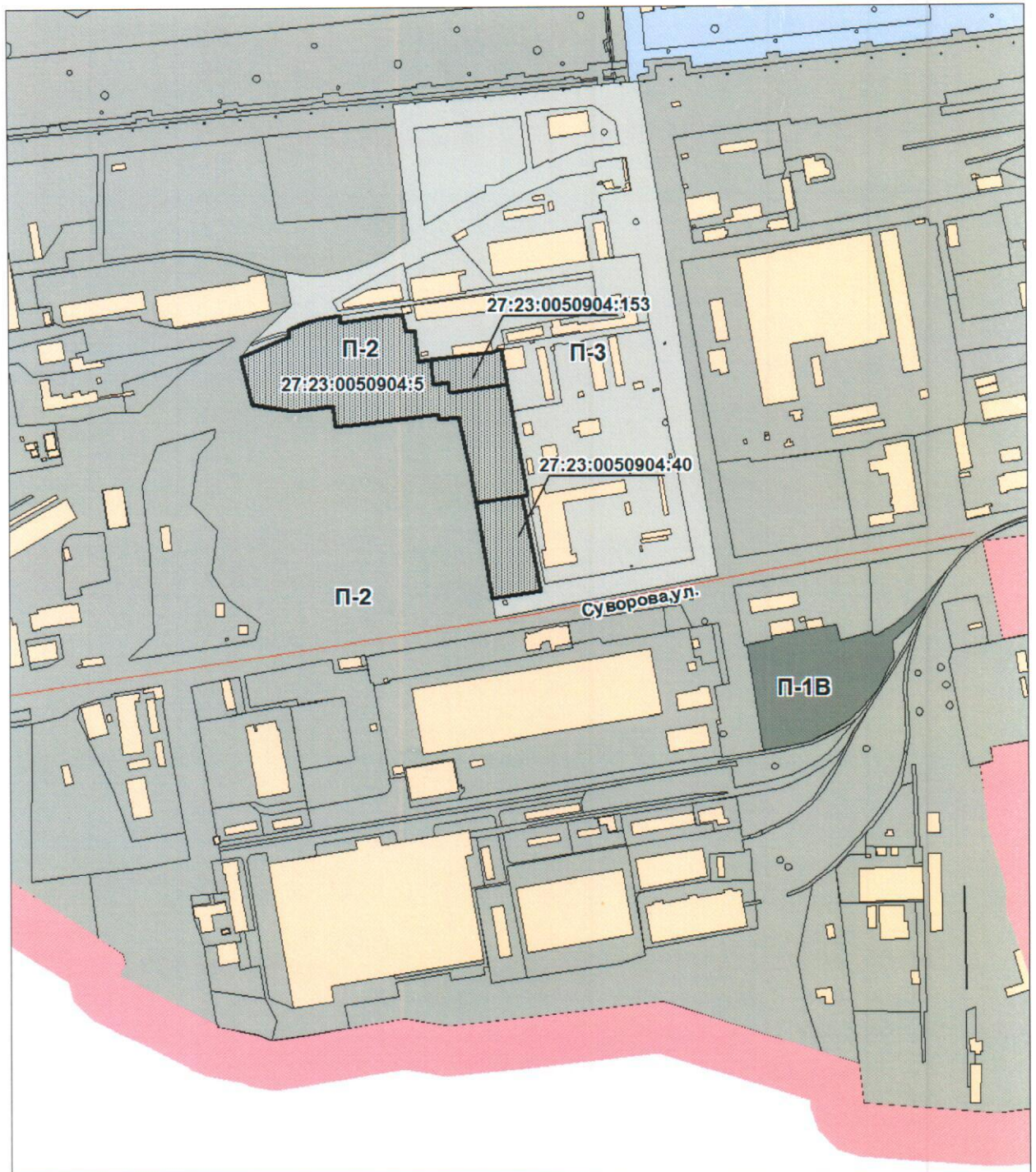
Мэр города

А.Н. Соколов

Председатель Думы

С.Н. Савков

001102



#### Условные обозначения








-  П-2, зона предприятий III-IV класса опасности
-  К-1, зона складирования и оптовой торговли
-  П-3, зона предприятий V класса опасности
-  П-1В, зона предприятий II класса опасности
-  границы земельных участков по заявлению ООО "РН-ВОСТОКНЕФТЕПРОДУКТ"
-  границы земельных участков по данным Росреестра
-  граница городского округа "Город Хабаровск"

Таблица  
поправок к проекту решения Хабаровской городской Думы  
«О внесении изменений в Правила землепользования и застройки городского округа «Город Хабаровск»,  
утвержденные решением Хабаровской городской Думы от 21 мая 2002 № 211

№ п/п	Действующая редакция	Поправка	Редакция с учетом поправки	Основание
1	Статья 7 «Карта градостроительного зонирования».	Статью 7 изложить в новой редакции согласно приложению к настоящему решению.	Статья 7 изложена в новой редакции согласно приложению к настоящему решению	По предложению ООО «РН-Востокнефтепродукт»